

PREDLOG SPREMEMB ODLOKA O KATEGORIZACIJI OBČINSKIH JAVNIH CEST V OBČINI ŠENTRUPERT

NAROČNIK
Občina Šentrupert
Šentrupert 5
8232 Šentrupert

IZVAJALEC
REALIS, d.o.o.
Ljubljanska cesta 33
1236 Trzin

APRIL, 2021

KAZALO

1. OSNOVNI PODATKI	3
1.1. NAROČNIK.....	3
1.2. IZVAJALEC	3
2. PODLAGE ZA KATEGORIZACIJO OBČINSKIH CEST	4
2.1. PREDPISI.....	4
2.2. VELJAVNI OBČINSKI AKTI	4
3. NOVE KATEGORIZACIJE CEST	5
4. SPREMEMBE IN DOPOLNITVE OBSTOJEČE KATEGORIZACIJE CEST	6
4.1. USKLADITEV KATEGORIZACIJE CEST Z DEJANSKIM STANJEM POTEKOV CEST V NARAVI.....	6
4.1.1. Ostale manjše uskladitve kategorizacij cest z dejanskim potekom v naravi	17
4.2. PODALJŠANJE KATEGORIZACIJE CEST	22
5. UKINITEV KATEGORIZACIJE CEST	23
6. SPREMEMBA DOLŽIN KATEGORIZIRANIH OBČINSKIH CEST	24

1. OSNOVNI PODATKI

1.1. NAROČNIK

Ime	Občina Šentrupert
Naslov	Šentrupert 5, 8232 Šentrupert
Matična številka	2241153
Župan	Andrej Martin Kostelec
Odgovorna oseba za izvedbo projekta	Alja Rabzelj, univ. dipl. geog.
Elektronska pošta	alja.rabzelj@sentrupert.si
Telefon	(07) 343 46 06
Davčna številka	SI 43936377

1.2. IZVAJALEC

Ime	REALIS informacijske tehnologije, d.o.o.
Naslov	Ljubljanska cesta 33, 1236 Trzin
Matična številka	1304020
Direktor	Aleš Marinšek
Odgovorna oseba za izvedbo projekta	Blaž Kralj, mag. geog.
Elektronska pošta	blaz.kralj@realis.si
Telefon	(041) 901 580
Davčna številka	SI 32400306

2. PODLAGE ZA KATEGORIZACIJO OBČINSKIH CEST

2.1. PREDPISI

- Zakon o cestah (ZCes-1); Uradni list RS, št. 109/10, 48/12, 36/14 – odl. US, 46/15 in 10/18,
- Uredba o merilih za kategorizacijo javnih cest; Uradni list RS, št. 49/97 in 113/09,
- Pravilnik o načinu označevanja javnih cest in o evidencah o javnih cestah in objektih na njih; Uradni list RS, št. 49/97 in 2/04,
- Navodilo občinam za pripravo dopolnitev ali spremembo odloka o kategorizaciji občinskih javnih cest (NA 0039/R2).

2.2. VELJAVNI OBČINSKI AKTI

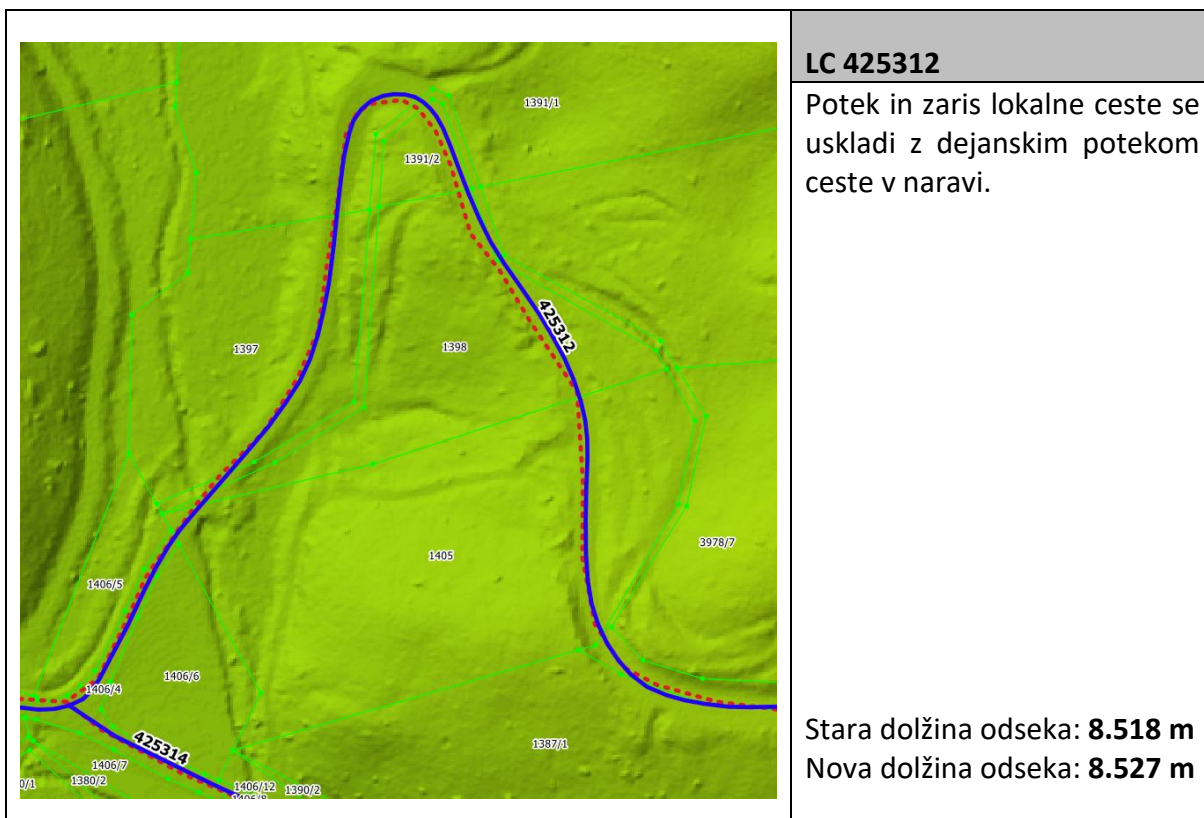
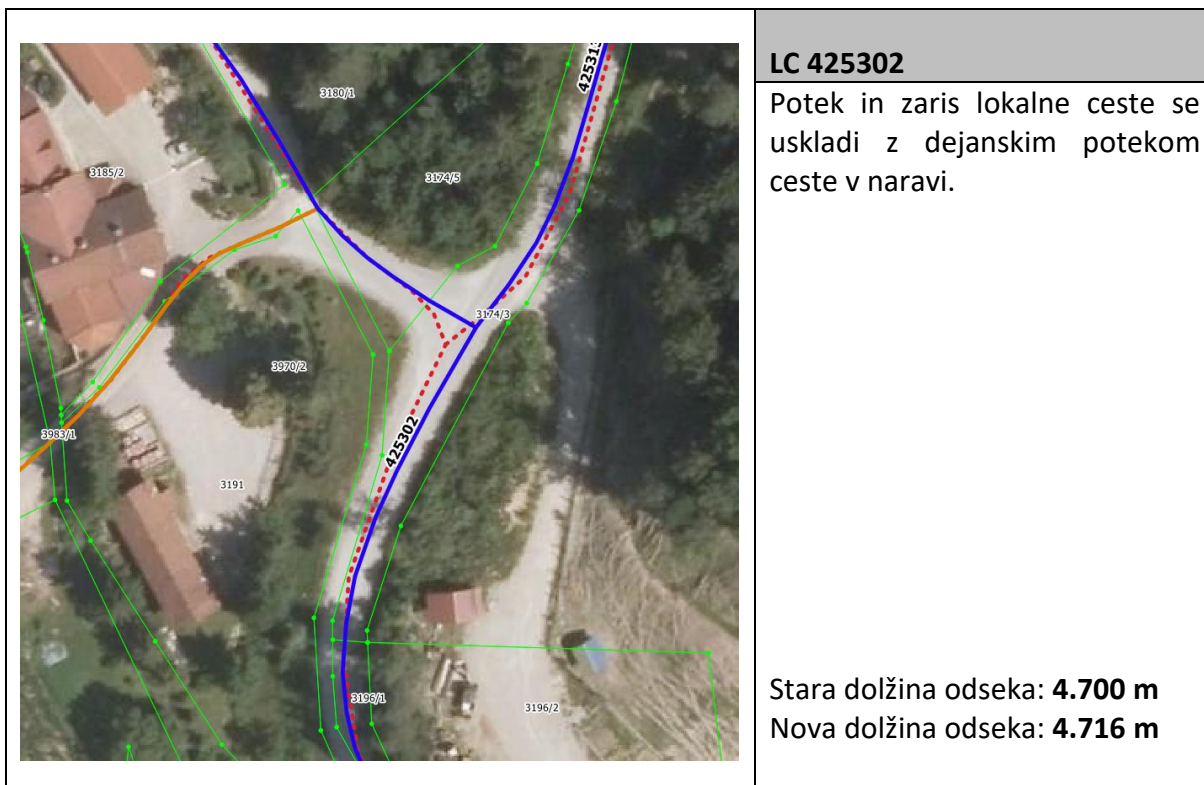
- Statut Občine Šentrupert; Uradni list RS, št. 12/18,
- Odlok o kategorizaciji občinskih javnih cest v Občini Šentrupert; Uradni list RS, št. 43/17.


3. NOVE KATEGORIZACIJE CEST

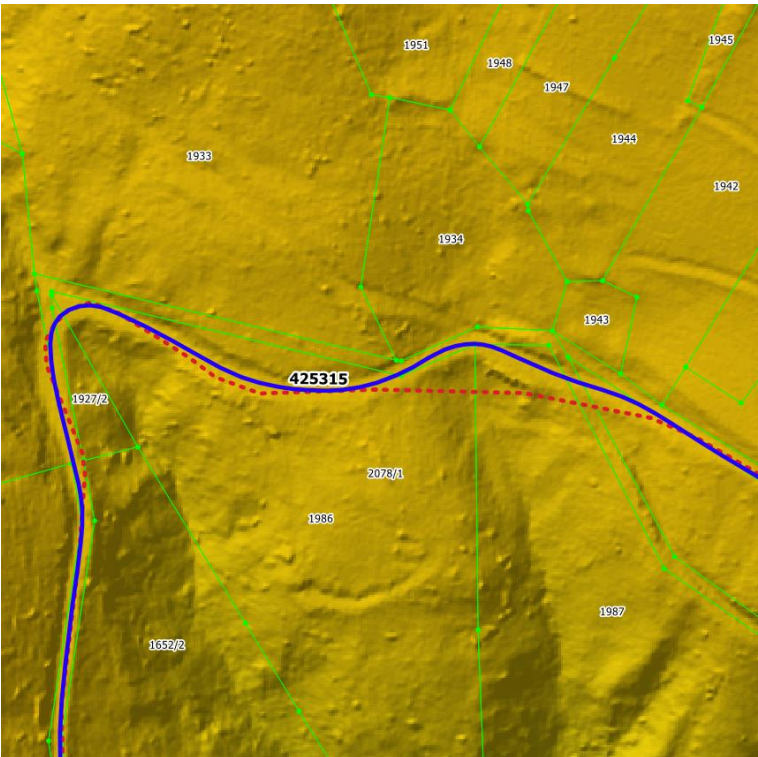
	<p>JP 927684</p> <p>Kategorizira se nova javna pot od JP 927683 mimo objekta Mali Cirknik pri Šentjanžu 23 v dolžini 54 m.</p> <p>Dolžina odseka: 54 m</p>
--	--

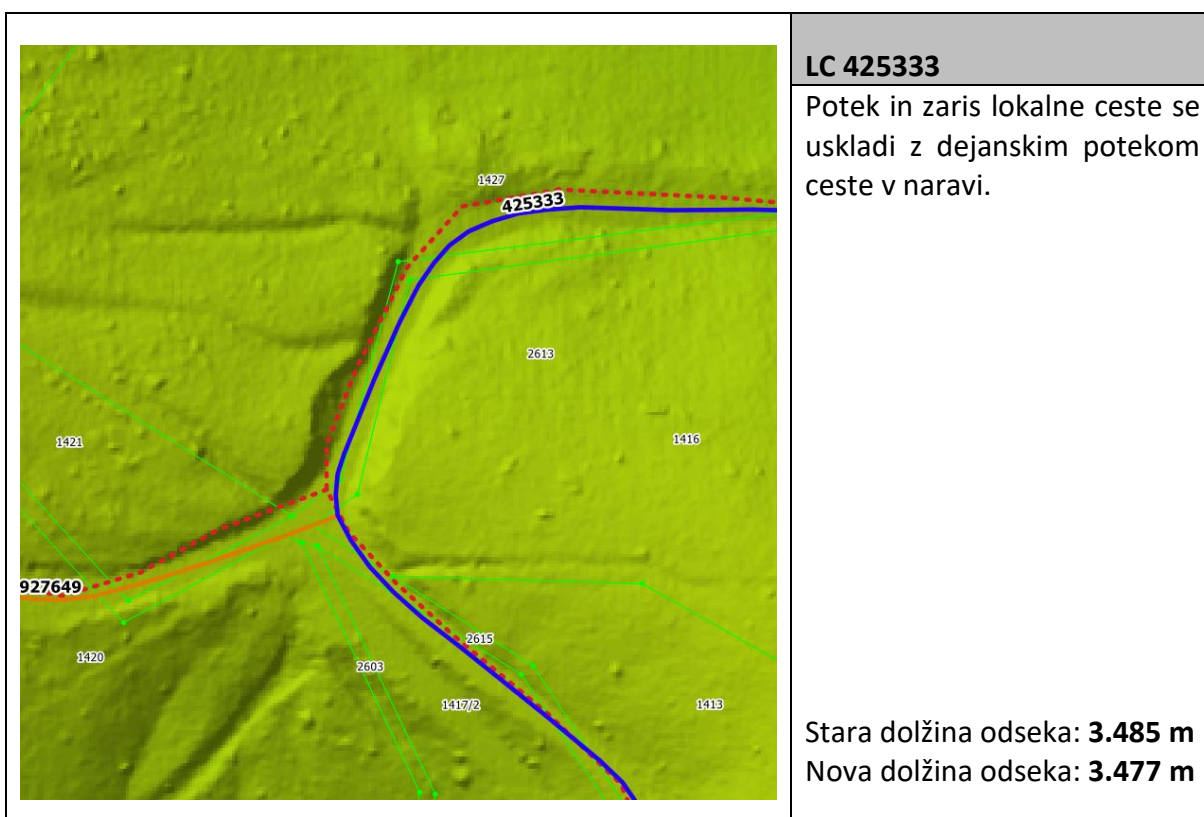
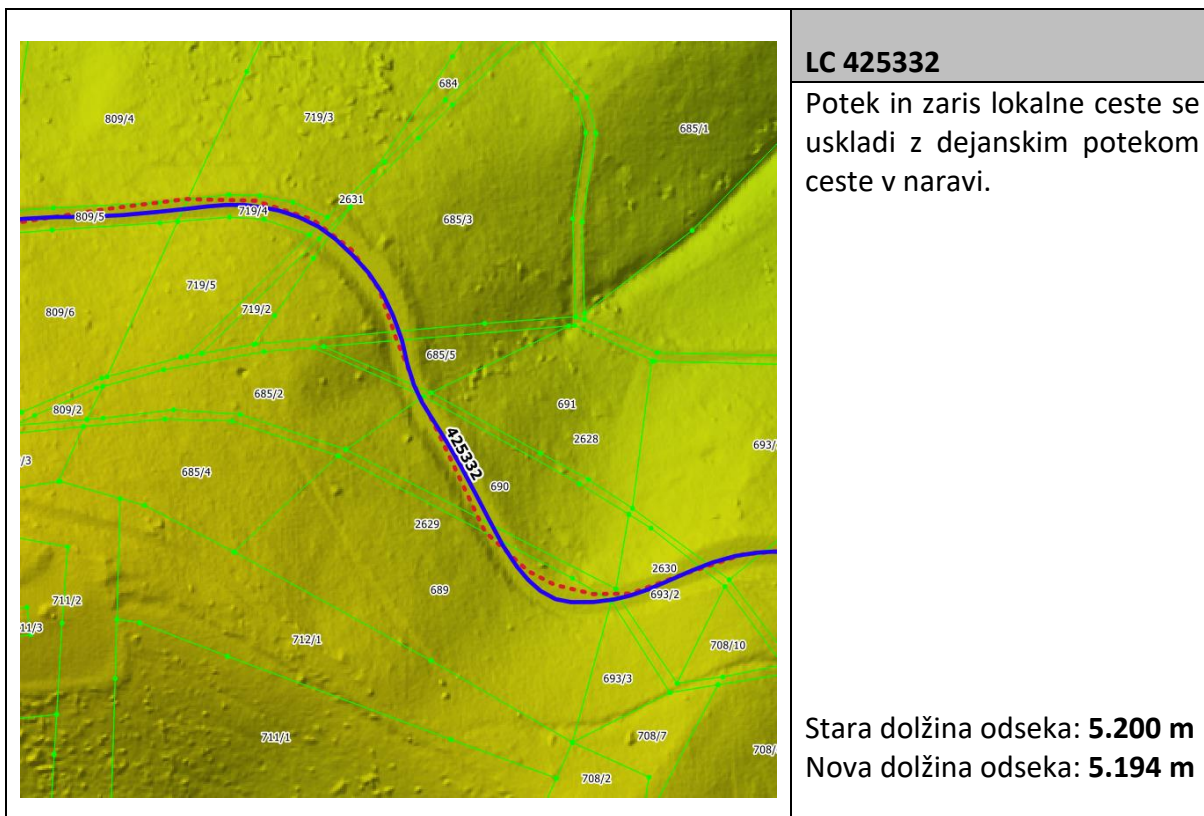
4. SPREMEMBE IN DOPOLNITVE OBSTOJEČE KATEGORIZACIJE CEST

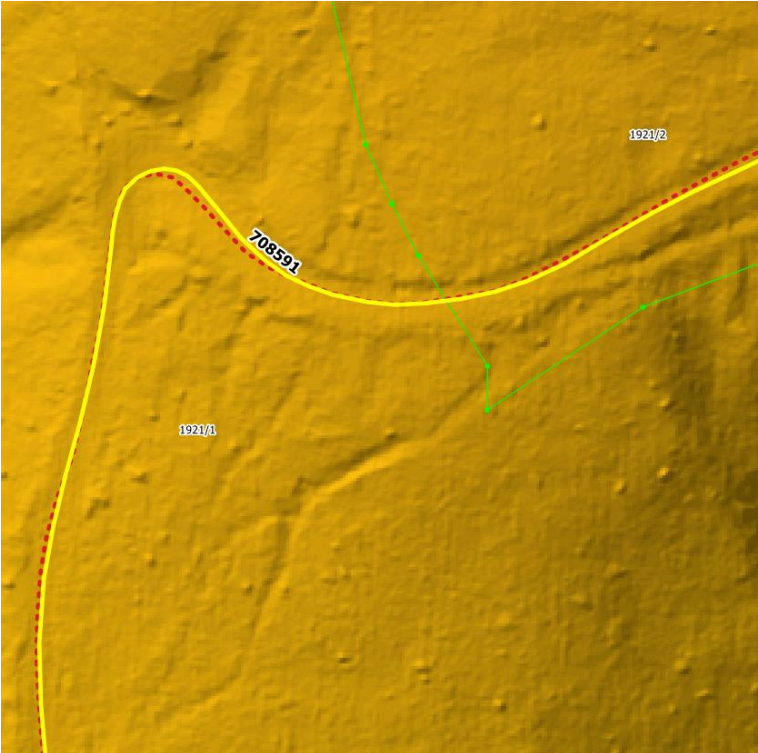
4.1. USKLADITEV KATEGORIZACIJE CEST Z DEJANSKIM STANJEM POTEKOV CEST V NARAVI

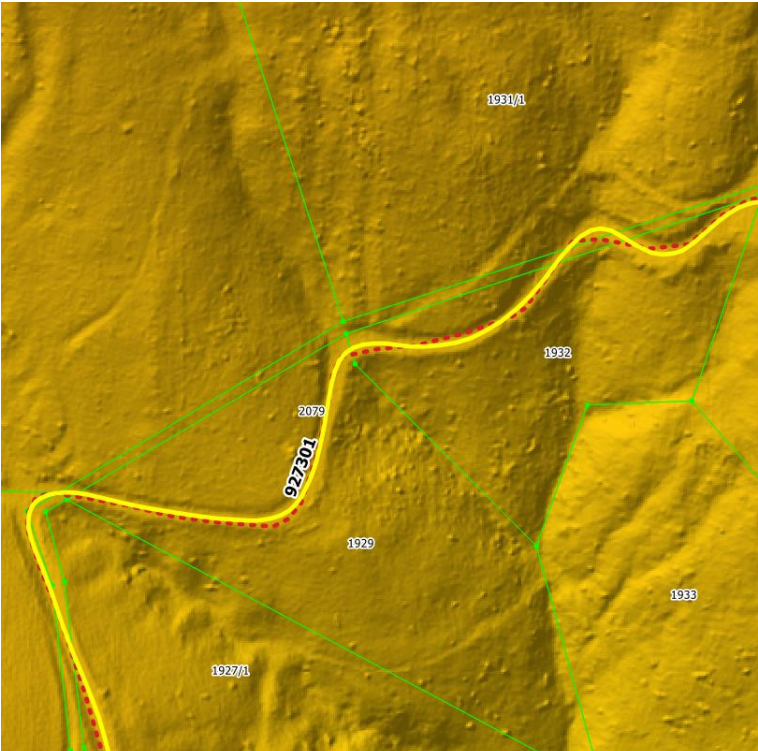


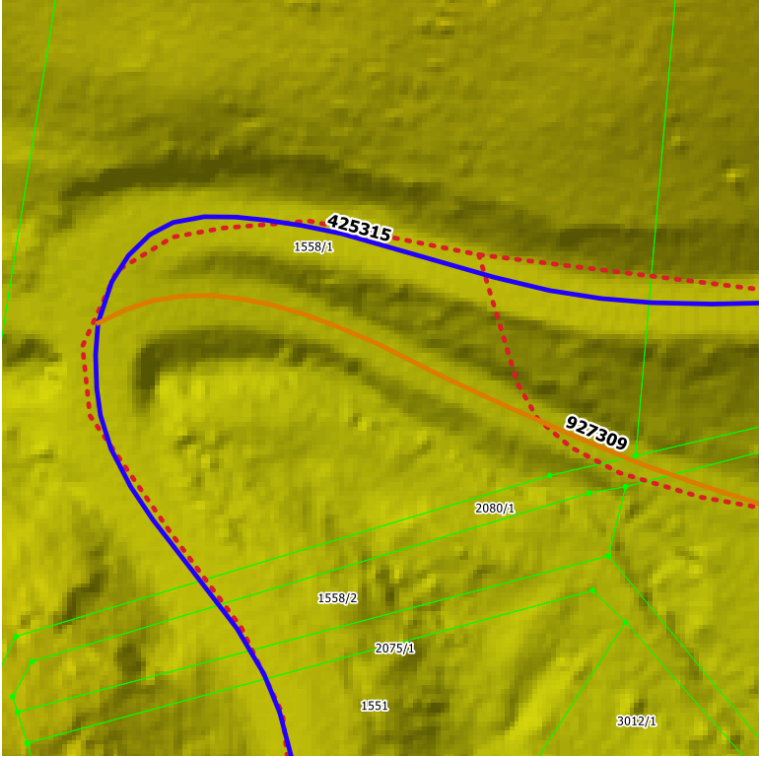
	<p>LC 425313</p> <p>Potek in zaris lokalne ceste se uskladi z dejanskim potekom ceste v naravi.</p> <p>Stara dolžina odseka: 4.220 m Nova dolžina odseka: 4.176 m</p>
---	--


	<p>LC 425315</p> <p>Potek in zaris lokalne ceste se uskladi z dejanskim potekom ceste v naravi.</p> <p>Stara dolžina odseka: 3.063 m Nova dolžina odseka: 3.054 m</p>
---	--




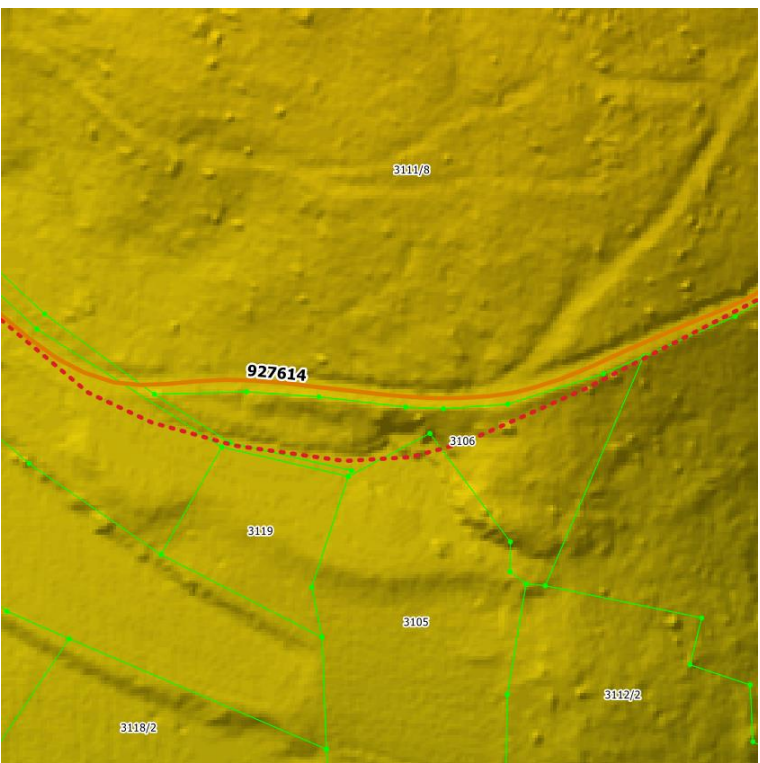
	JP 708591
	<p>Potek in zaris javne poti se uskladi z dejanskim potekom ceste v naravi.</p> <p>Stara dolžina odseka: 1.186 m Nova dolžina odseka: 1.177 m</p>


	JP 927301
	<p>Potek in zaris javne poti se uskladi z dejanskim potekom ceste v naravi.</p> <p>Stara dolžina odseka: 888 m Nova dolžina odseka: 898 m</p>


	<p>JP 927309</p> <p>Potek in zaris javne poti se uskladi z dejanskim potekom ceste v naravi.</p> <p>Stara dolžina odseka: 2.000 m Nova dolžina odseka: 2.029 m</p>
---	---

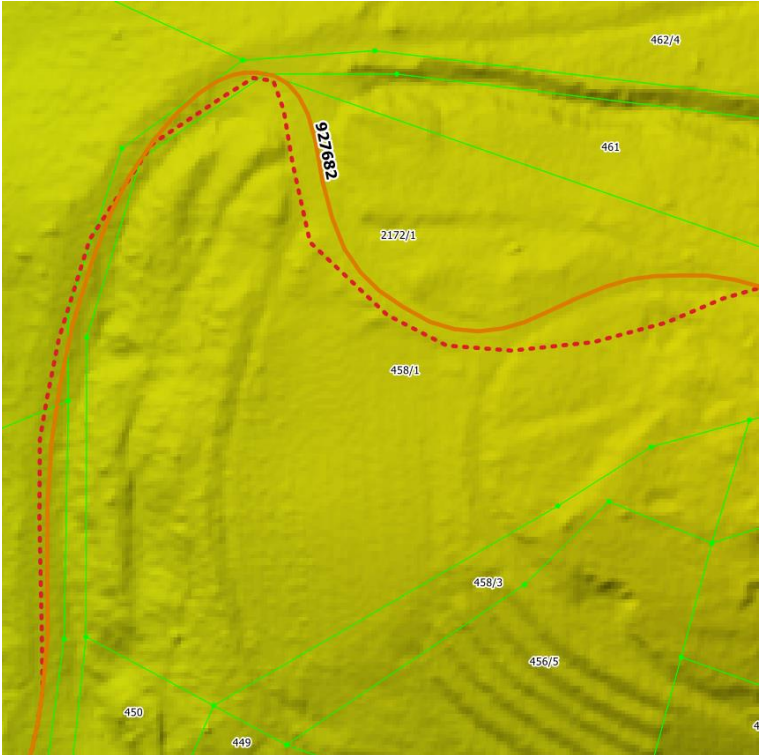
	<p>JP 927601</p> <p>Potek in zaris javne poti se uskladi z dejanskim potekom ceste v naravi.</p> <p>Stara dolžina odseka: 1.386 m Nova dolžina odseka: 1.363 m</p>
---	---

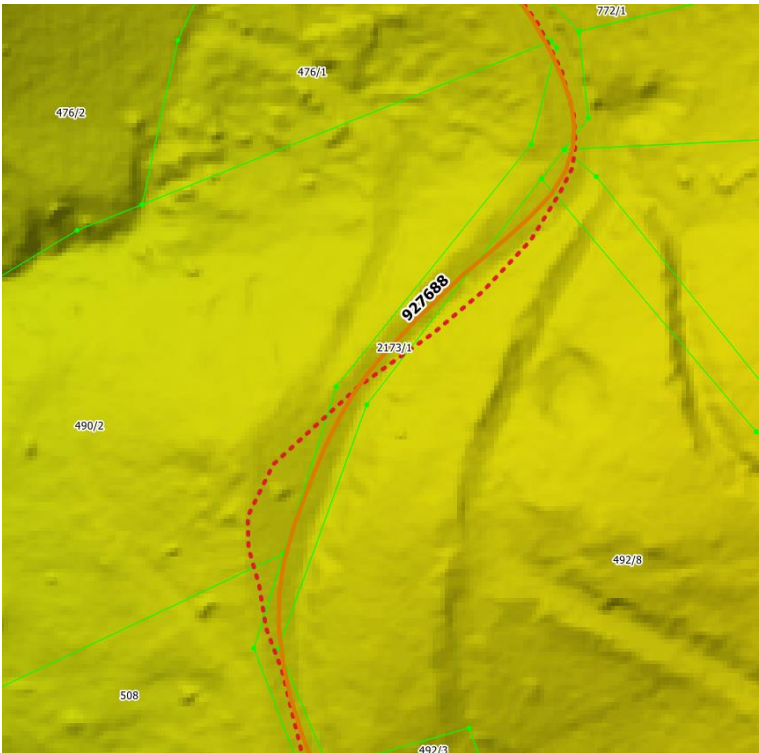
	<p>JP 927604</p> <p>Potek in zaris javne poti se uskladi z dejanskim potekom ceste v naravi.</p> <p>Stara dolžina odseka: 212 m Nova dolžina odseka: 204 m</p>
---	---

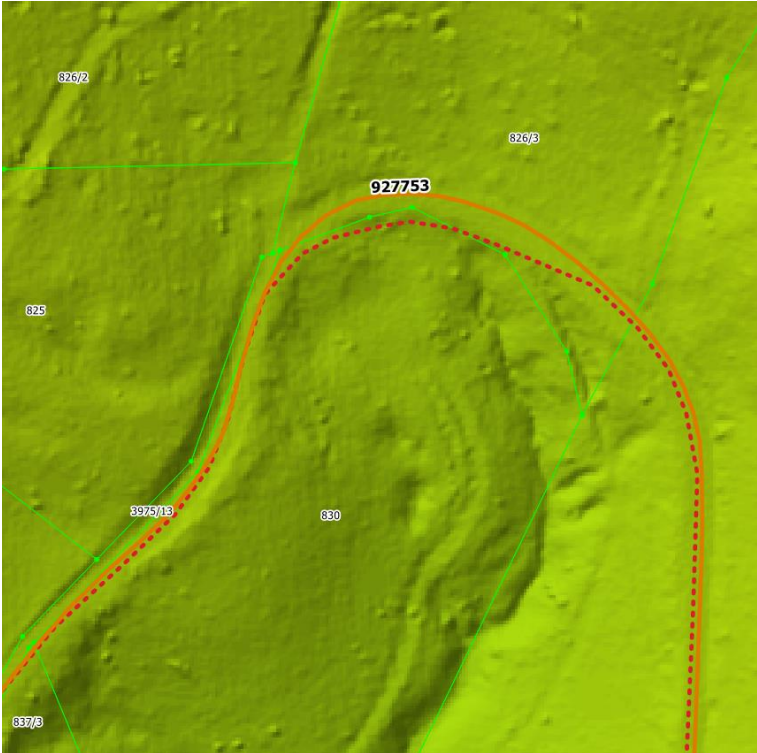
	<p>JP 927614</p> <p>Potek in zaris javne poti se uskladi z dejanskim potekom ceste v naravi.</p> <p>Stara dolžina odseka: 791 m Nova dolžina odseka: 813 m</p>
---	---

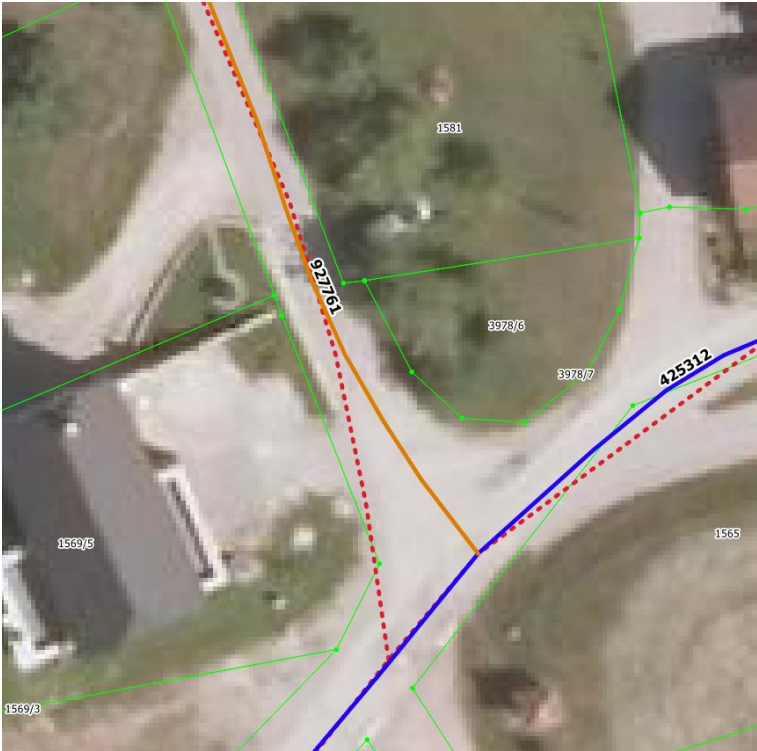
	<p>JP 927652</p> <p>Potek in zaris javne poti se uskladi z dejanskim potekom ceste v naravi.</p> <p>Stara dolžina odseka: 778 m Nova dolžina odseka: 767 m</p>
---	---

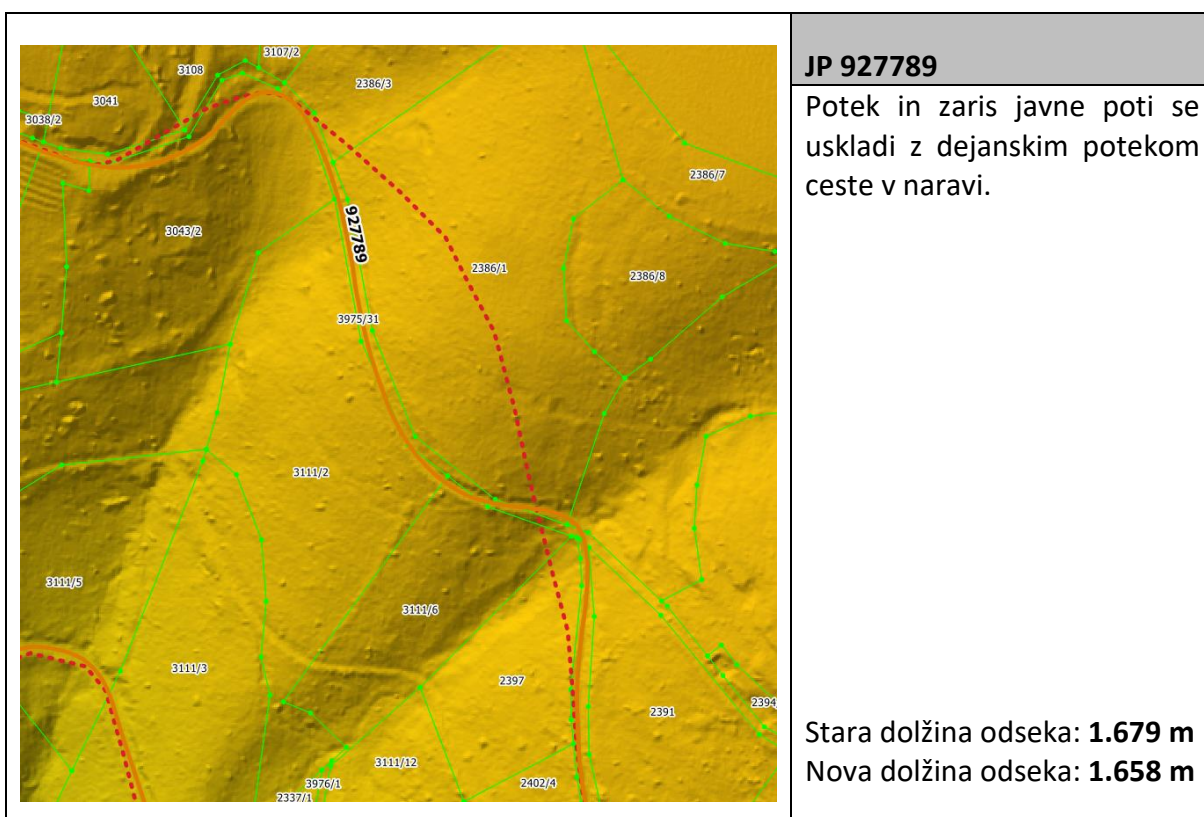
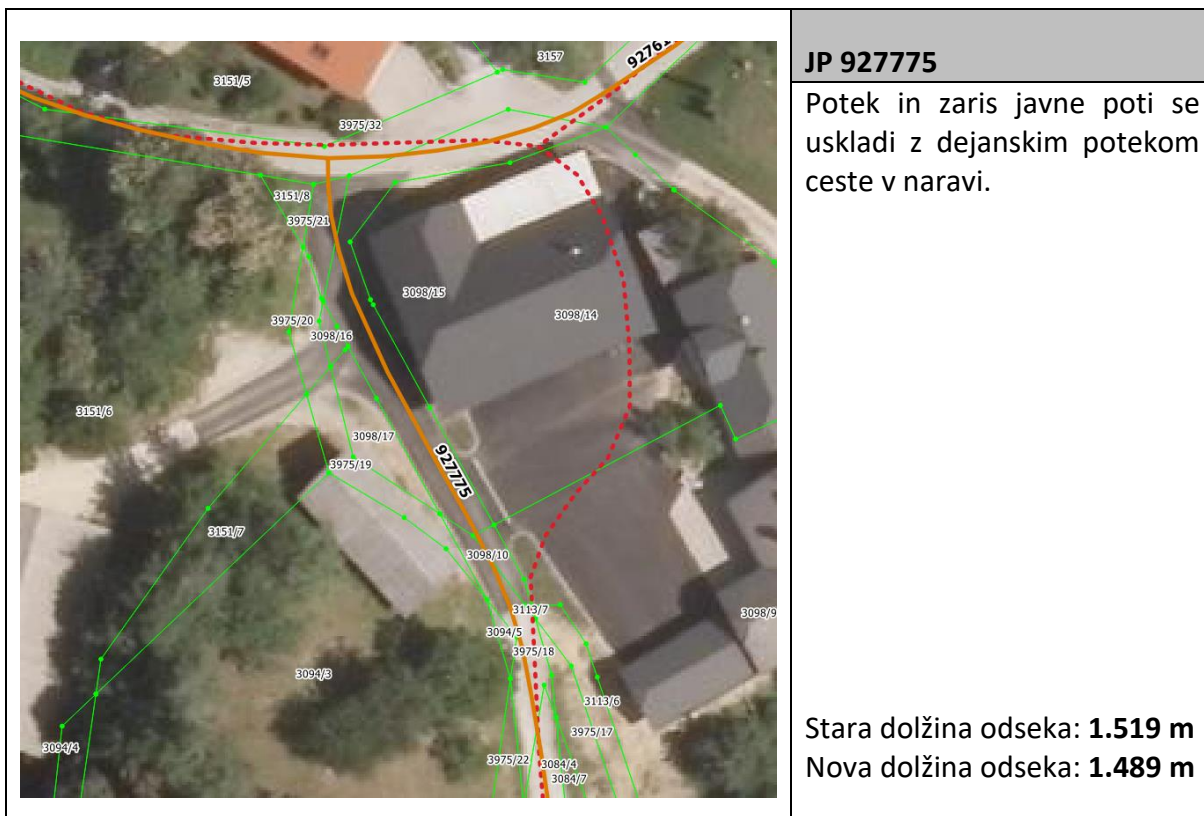
	<p>JP 927655</p> <p>Potek in zaris javne poti se uskladi z dejanskim potekom ceste v naravi.</p> <p>Stara dolžina odseka: 468 m Nova dolžina odseka: 477 m</p>
---	---

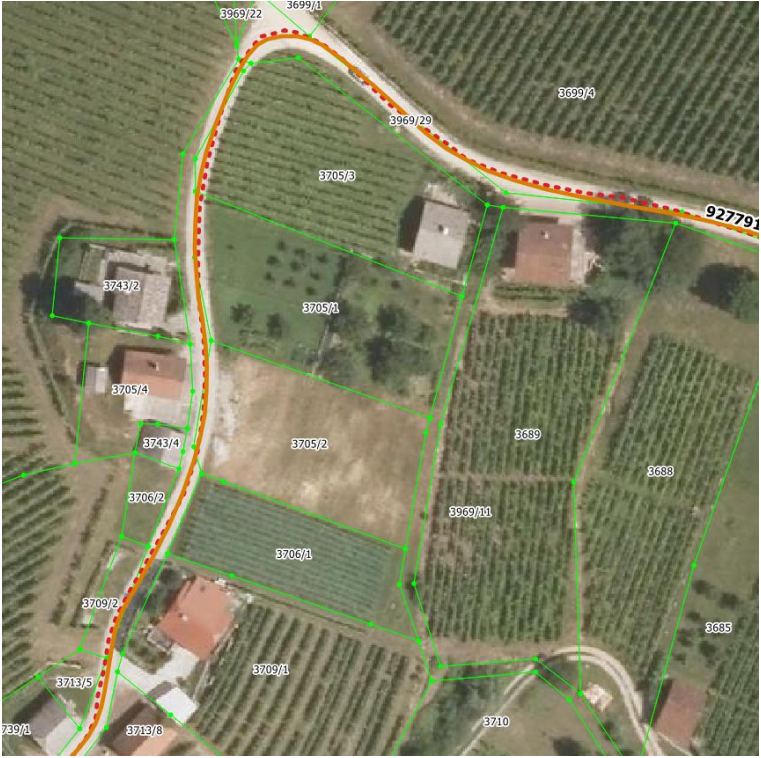
	<p>JP 927682</p> <p>Potek in zaris javne poti se uskladi z dejanskim potekom ceste v naravi.</p> <p>Stara dolžina odseka: 2.131 m Nova dolžina odseka: 2.138 m</p>
---	---

	<p>JP 927688</p> <p>Potek in zaris javne poti se uskladi z dejanskim potekom ceste v naravi.</p> <p>Stara dolžina odseka: 1.174 m Nova dolžina odseka: 1.166 m</p>
---	---

	<p>JP 927753</p> <p>Potek in zaris javne poti se uskladi z dejanskim potekom ceste v naravi.</p> <p>Stara dolžina odseka: 706 m Nova dolžina odseka: 715 m</p>
---	---

	<p>JP 927761</p> <p>Potek in zaris javne poti se uskladi z dejanskim potekom ceste v naravi.</p> <p>Stara dolžina odseka: 624 m Nova dolžina odseka: 617 m</p>
---	---



	<p>JP 927791</p> <p>Potek in zaris javne poti se uskladi z dejanskim potekom ceste v naravi.</p> <p>Stara dolžina odseka: 2.670 m Nova dolžina odseka: 2.664 m</p>
---	--

4.1.1. Ostale manjše uskladitve kategorizacij cest z dejanskim potekom v naravi

Odsek	Stara dolžina [m]	Nova dolžina [m]
LC 372361	1.382	1.387
LC 425311	455	453
LC 425331	4.753	4.750
LC 425412	2.000	1.997
JP 927302	203	202
JP 927303	217	216
JP 927304	173	174
JP 927306	86	90
JP 927307	370	369
JP 927603	164	168
JP 927605	691	692
JP 927606	480	483
JP 927608	376	374
JP 927609	925	927
JP 927621	1.338	1.340
JP 927622	967	968
JP 927623	322	321
JP 927624	104	103
JP 927625	461	462
JP 927626	292	290
JP 927627	635	636
JP 927629	521	522

Predlog sprememb Odloka o kategorizaciji občinskih javnih cest v Občini Šentrupert

Odsek	Stara dolžina [m]	Nova dolžina [m]
JP 927631	1.339	1.337
JP 927632	946	942
JP 927633	156	153
JP 927634	195	196
JP 927635	215	214
JP 927636	212	211
JP 927641	2.629	2.624
JP 927642	301	303
JP 927643	792	791
JP 927644	463	466
JP 927646	269	264
JP 927648	366	365
JP 927649	1.963	1.962
JP 927651	303	298
JP 927653	94	96
JP 927654	110	108
JP 927661	182	184
JP 927663	138	141
JP 927664	184	185
JP 927665	1.081	1.078
JP 927667	548	547
JP 927671	537	534
JP 927672	146	145

Odsek	Stara dolžina [m]	Nova dolžina [m]
JP 927673	304	308
JP 927674	83	84
JP 927676	143	142
JP 927681	696	695
JP 927683	258	257
JP 927686	474	469
JP 927687	69	70
JP 927668	398	395
JP 927689	426	423
JP 927691	182	179
JP 927692	94	89
JP 927693	356	353
JP 927696	171	172
JP 927697	567	568
JP 927699	588	587
JP 927701	212	209
JP 927706	511	508
JP 927707	272	268
JP 927714	63	61
JP 927716	99	98
JP 927721	189	186
JP 927722	162	161
JP 927723	75	76

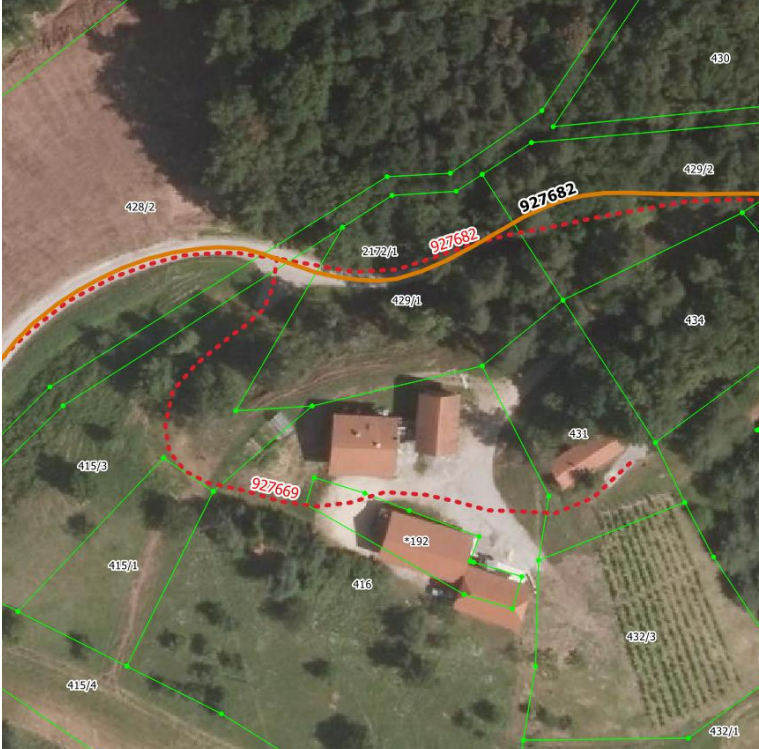
Predlog sprememb Odloka o kategorizaciji občinskih javnih cest v Občini Šentrupert

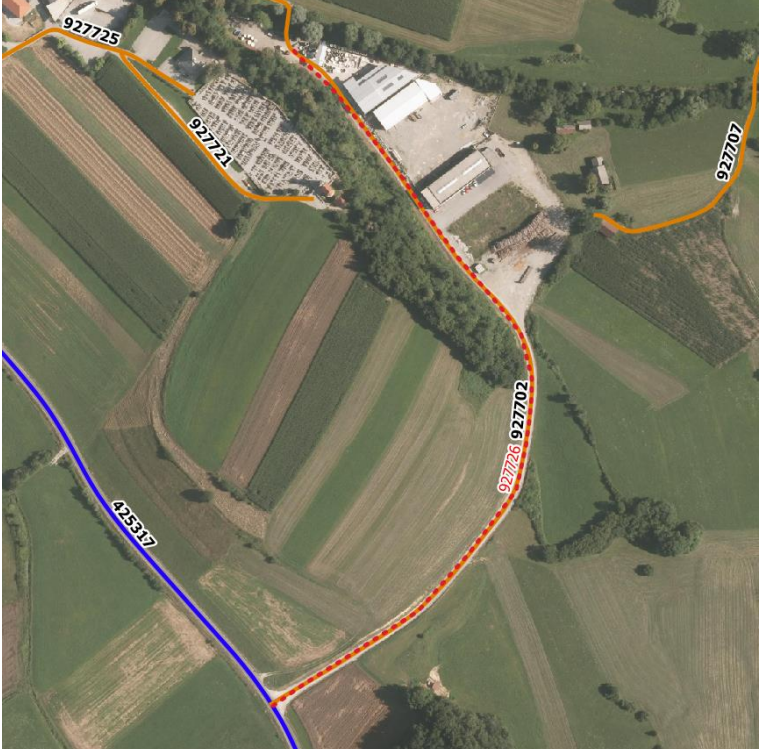
Odsek	Stara dolžina [m]	Nova dolžina [m]
JP 927724	117	115
JP 927725	175	171
JP 927731	1.368	1.367
JP 927733	271	272
JP 927734	497	498
JP 927736	467	466
JP 927737	368	369
JP 927738	217	216
JP 927741	528	527
JP 927742	722	723
JP 927743	261	260
JP 927744	176	175
JP 927745	261	262
JP 927748	101	99
JP 927749	321	322
JP 927751	3.921	3.920
JP 927752	3.088	3.083
JP 927754	581	579
JP 927755	460	457
JP 927756	598	593
JP 927757	247	246
JP 927758	268	267
JP 927759	350	348

Predlog sprememb Odloka o kategorizaciji občinskih javnih cest v Občini Šentrupert

Odsek	Stara dolžina [m]	Nova dolžina [m]
JP 927764	714	712
JP 927771	699	698
JP 927773	138	139
JP 927774	264	259
JP 927776	405	404
JP 927782	1.489	1.485
JP 927783	571	569
JP 927784	355	354
JP 927787	157	152
JP 927792	564	563
JP 927793	267	265
JP 927794	104	101
JP 927796	393	389
JP 927797	412	409
JP 927799	294	295

5. UKINITEV KATEGORIZACIJE CEST

	<p>JP 927669</p> <p>Kategorizacija javne poti se ukine, saj cesta ne obstaja več.</p> <p>Dolžina odseka: 142 m</p>
--	--

	<p>JP 927726</p> <p>Javna pot se ukine, saj se po njenem poteku podaljša JP 927702.</p> <p>Dolžina odseka: 621 m</p>
---	--

6. SPREMEMBA DOLŽIN KATEGORIZIRANIH OBČINSKIH CEST

V spodnji preglednici so prikazane dolžine kategoriziranih občinskih cest po kategorijah med veljavnim Odlokom in predlogom novega Odloka.

Kategorija	Veljavni odlok [m]	Predlog odloka [m]	Razlika [m]
lokalne ceste - LC	41.795	41.750	-45
javne poti - JP	77.666	77.702	+36
SKUPAJ	119.461	119.452	-9